

Középiskolák, tanítóképezdek, polgári fiu- és leány-iskolák számára 1890. évi 17469. sz. minist. rend.
általánosan engedélyezve.

8 - OCT 2019

J. 81.

RENDSZERES FÖLDRAJZI ATLASZ.

KÖZÉPTANODÁK, TANITÓKÉPEZDÉK,
POLGÁRI FIU- ÉS LEÁNY-ISKOLÁK HASZNÁLATÁRA

KIVÁLÓ TEKINTETTEL A TERMÉSZETI VISZONYOKRA

SZERKESZTETTE

KOZMAGYULA.

HARMINCZNYOLCZ FŐ- ÉS TIZENKILENCZ MELLÉKTÉRKEP.

MINDEN JOG FENTARTVA.



BUDAPEST, 1890.

DOBROWSKY ÉS FRANKE KIADÁSA.

Ára 1 forint.

02259

Középiskolák, tanítóképezdék, polgári fiu- és leány-iskolák számára 1890. évi 17469. sz. minist. rend. általánosan engedélyezve.

RENDSZERES FÖLDRAJZI ATLASZ.

KÖZÉPTANODÁK, TANITÓKÉPEZDÉK,
POLGÁRI FIU- ÉS LEÁNY-ISKOLÁK HASZNÁLATÁRA

KIVÁLÓ TEKINTETTEL A TERMÉSZETI VISZONYOKRA

SZERKESZTETTE
KÖZMAGYULA.

HARMINCZNYOLCZ FŐ- ÉS TIZENKILENCZ MELLÉKTÉRKÉP.

TARTALOM:

- | | |
|--|---|
| 1. A földrajzi alapfogalmak szemléleti képe I. M. | 21. Apennini-félsziget. |
| 2. A Föld féltékéi | 22. Balkán-félsziget. |
| 3. A tengeráramlások térképe. | 23. Oroszország. |
| 4. Európa hegy- és vízrajzi térképe. | 24. Ázsia hegy- és vízrajzi térképe. |
| 5. Európa politikai térképe | 25. Ázsia politikai térképe. |
| 6. Európa néprajzi térképe. | 26. Palesztina. |
| 7. Magyarország hegy- és vízrajzi térképe. | 27. Elő-Ázsia. |
| 8. Osztrák-Magyar monarchia politikai térképe. | 28. Afrika hegy- és vízrajzi térképe. |
| 9. Osztrák-Magyar monarchia hegy- és vízrajzi térképe. | 29. Afrika politikai térképe. |
| 10. Magyarország politikai térképe. | 30. Éjszak-Amerika hegy- és vízrajzi térképe. |
| 11. Magyarország kulturföldrajzi térképe. | 31. Dél-Amerika hegy- és vízrajzi térképe. |
| 12. Az Alpok. | 32. Éjszak-Amerika politikai térképe. |
| 13. Németország hegy- és vízrajzi térképe. | 33. Dél-Amerika politikai térképe. |
| 14. Németország politikai térképe. | 34. Éjszak-amerikai Egyesült-Államok. |
| 15. 16. Belgium és Hollandia. — Dánia. | 35. Ausztrália hegy- és vízrajzi térképe. |
| 17. Skandinávi-félsziget. | 36. Ausztrália politikai térképe. |
| 18. Brit-szigetek. | 37. Földünk néprajzi térképe. |
| 19. Franciaország és Svájc. | 38. Csillagászati földr. képek. |
| 20. Pyrenéi-félsziget. | |

BUDAPEST, 1890.

DOBROWSKY ÉS FRANKE KIADÁSA.

Ára 1 forint.

Minden jog fentartva.

54446

BIBLIOTECA...
MOSC...
1913

ELŐSZÓ.

Ezen atlasz szerkesztésénél a földrajz-tanítás és a kartográfia legújabb vívmányainak kellő figyelemre méltatása mellett az volt czéлом, hogy mellözve minden feleslegest, tiszta, világos és könnyen áttekinthető képet nyújtsak az egyes országok és kontinensek földrajzi viszonyairól s hogy a fizikai földrajz lényezőinek plasztikai feltüntetése által mind a tanár, mind a tanuló munkáját megkönnyítsem.

Az egyes térképeken a földterületek jellegét a különböző színek harmónikus összeállítása által minél inkább kiemelni igyekeztem. — A topográfiai adatok elősorolásában csak arra szorítottam, a mi a tanítás sikerének biztosítása czéljából elengedhellen. — Az egyes országok közlekedési útvonalain kívül jeleztem azokat a világforgalmi jelentőségű hajózási útvonalokat is, melyeket az iskola nem hagyhat figyelmen kívül. — A politikai térképeken az európai országok és azoknak más kontinensbeli gyarmatbirtokaik ugyanazon színekkel vannak feltüntetve.

A kulturföldrajzi melléktérképek a tanítás elevenítésére és érdekesbbitésére czélzó hosszadalmasabb leírásokat teszik mellöznehelvé.

Az egyes térképek mértékarányában, valamint a délkörök jelzésében, nemkülönben a szövegírásban igyekeztem lehetőleg következetes maradni. Ez pedig a tanítás sikerének biztosítása tekintetéből szintén nem kicsinyelhető.

Atlaszom szerkesztésében nemcsak saját tapasztalataimat és mások szakavatott tanácsát követtem, hanem felhasználtam Hummel A. „Schul-Atlas”-át, melyet ez idő szerint a legszebb kivitelű és a legelterjedtebb kézi atlaszok közé soroznak. Elismerés illeti a kiadó-czéget, hogy ennek kizárólagos tulajdonjoga megszerzése által alkalmat adott nekem arra, hogy lehelőleg olcsó, de a mellett az eddig közforgalomban levő atlaszoknál alkalmasabb segédeszközt adjak a tanulók kezébe.

Ajánlom ezen újabb művemet is kartársaim figyelmébe s kérem, hogy az esetleges hibákra és hiányokra sziveskedjenek engem figyelmeztetni.

Budapest, 1890. évi április hó 24.

Kozma Gyula.

1. ábra. Az iskolaépület.



2. ábra. Házesoport (utczák, tér) madártávlatból.



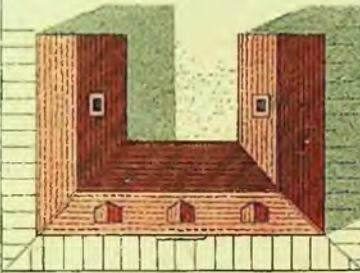
3. ábra. Helység és környéke madártávlatból.



4. ábra. Tájkep madártávlatból.

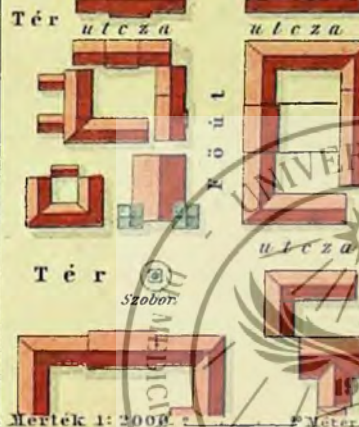


Alaprajz az 1^{sz} ábrához.



Mérték 1:500
Méter

Alaprajz a 2^{ik} ábrához.



Mérték 1:3000
Méter

Alaprajz a 3^{ik} ábrához.



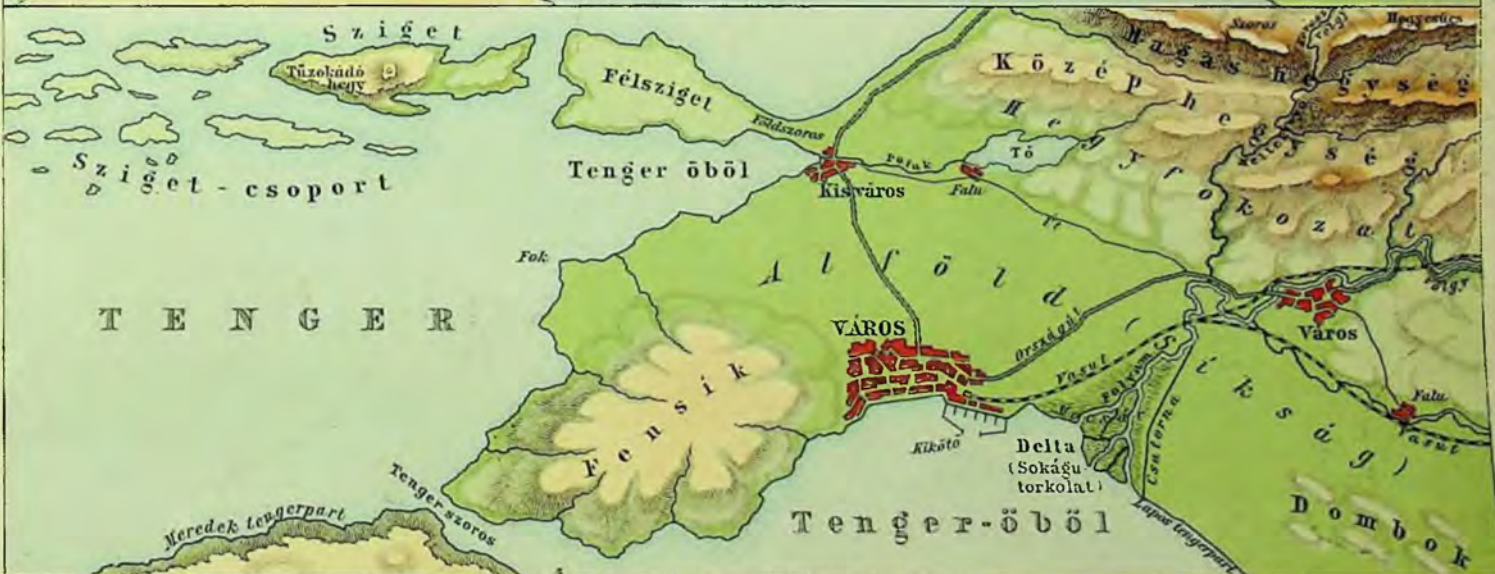
Mérték 1:6000
Méter

Alaprajz a 4^{ik} ábrához.



Mérték 1:30.000
Méter

5. ábra. A főbb földrajzi tájegyek szemléltető tájképe.



Az 5^{ik} ábra térképi rajza.

ELŐSZÓ.

Ezen atlasz szerkesztésénél a földrajz-tanítás és a kartográfia legujabb vívmányainak kellő figyelemre méltatása mellett az volt czéлом, hogy mellözve minden feleslegest, tiszta, világos és könnyen áttekinthető képet nyújtsak az egyes országok és kontinensek földrajzi viszonyairól s hogy a fizikai földrajz tényezőinek plasztikai feltüntetése által mind a tanár, mind a tanuló munkáját megkönnyítsem.

Az egyes térképeken a földterületek jellegét a különböző színek harmonikus összeállítása által minél inkább kiemelni igyekeztem. — A topográfiai adatok elősorolásában csak arra szorítottam, a mi a tanítás sikerének biztosítása czéljából elengedhetlen. — Az egyes országok közlekedési útvonalain kívül jeleztem azokat a világforgalmi jelentőségű hajózási útvonalokat is, melyeket az iskola nem hagyhat figyelmen kívül. — A politikai térképeken az európai országok és azoknak más kontinensbeli gyarmathirtokai ugyanazon színekkel vannak feltüntetve.

A kulturföldrajzi melléktérképek a tanítás elevenítésére és érdekesbbitésére czélzó hosszadalmasabb leírásokat teszik mellözhetővé.

Az egyes térképek mértékarányában, valamint a délkörök jelzésében, nemkülönb a szövegírásban igyekeztem lehetőleg következetes maradni. Ez pedig a tanítás sikerének biztosítása tekintetéből szintén nem kicsinyelhető.

Atlaszom szerkesztésében nemcsak saját tapasztalataimat és mások szakavatott tanácsát követtem, hanem felhasználtam Hummel A. „Schul-Atlas“át, melyet ez idő szerint a legszebb kivitelű és a legelterjedtebb kézi atlaszok közé soroznak. Elismerés illeti a kiadó-czéget, hogy ennek kizárólagos tulajdonjoga megszerzése által alkalmat adott nekem arra, hogy lehetőleg olcsó, de a mellett az eddig közforgalomban levő atlaszoknál alkalmasabb segédeszközt adjak a tanulók kezébe.

Ajánlom ezen újabb művemet is karlársaim figyelmébe s kérem, hogy az esetleges hibákra és hiányokra sziveskedjenek engem figyelmeztetni.

Budapest, 1890. évi április hó 24.

Kozma Gyula.

1. ábra. Az iskolaépület.



2. ábra. Házesoport (utcák, tér) madártávlatból.




3. ábra. Helység és környéke madártávlatból.



4. ábra. Tájkepe madártávlatból.

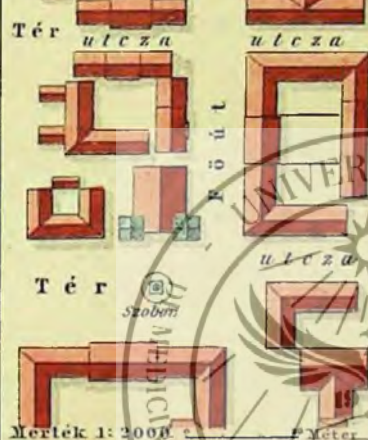


Alaprajz az 1^o ábrához.



Mérték 1:500
Méter

Alaprajz a 2^{ik} ábrához.



Mérték 1:2000
Méter

Alaprajz a 3^{ik} ábrához.



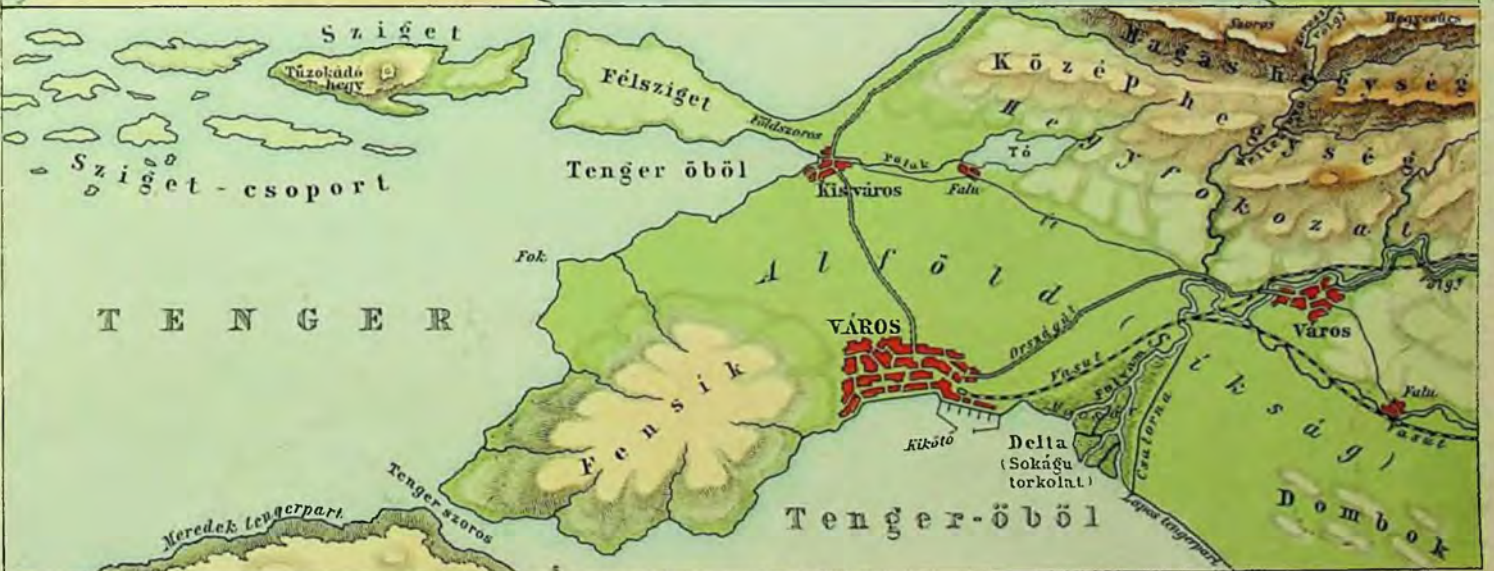
Mérték 1:6000
Méter

Alaprajz a 4^{ik} ábrához.

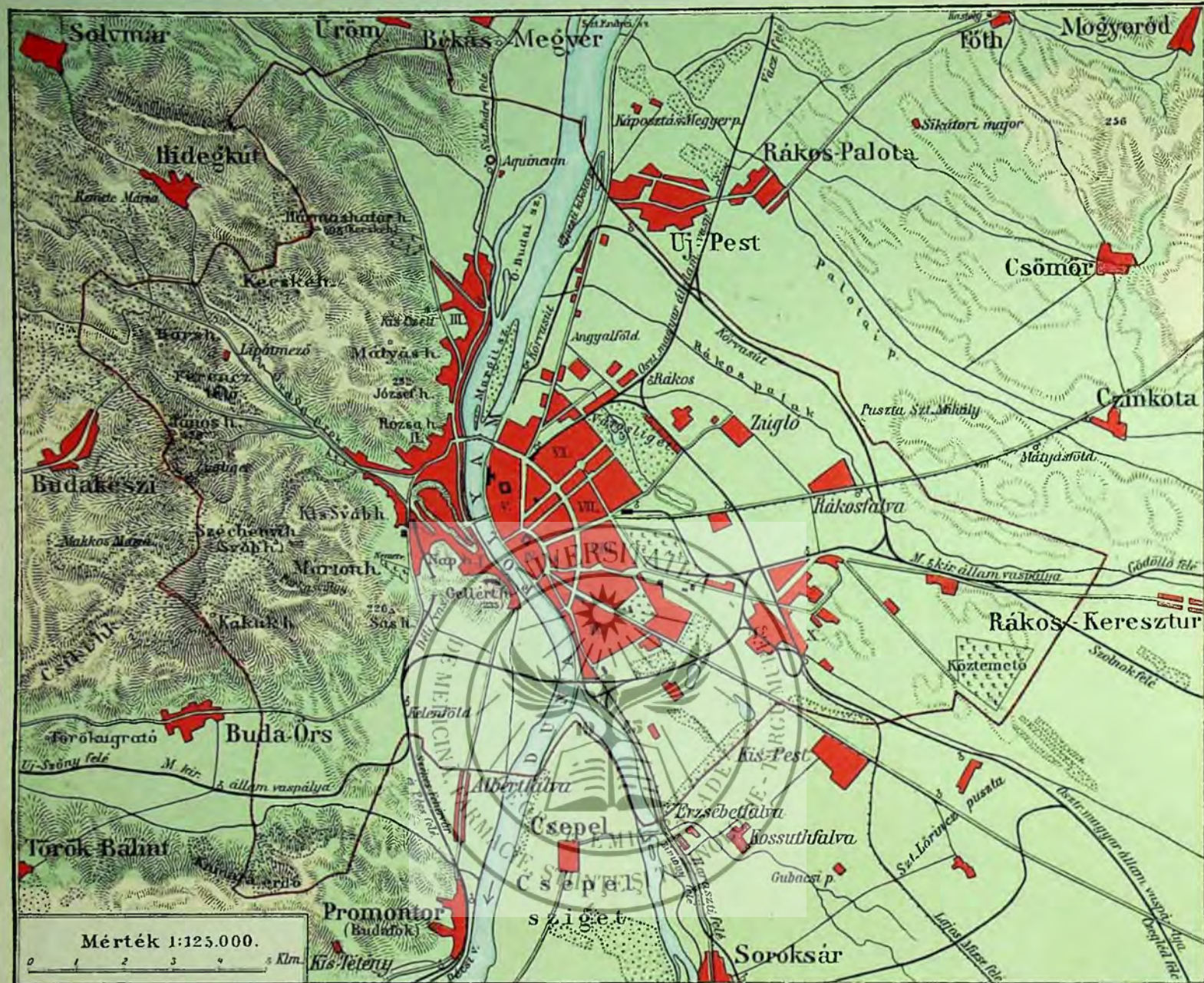


Mérték 1:30000
Méter

5. ábra. A főbb földrajzi tárgyak szemléltető tájkepe.



Az 5^{ik} ábra térképi rajza.



Budapest közigazgatási beosztása.

- | | | |
|-------------------------------|----------------|--------------------|
| I. Vár, Tabán, Krisztinaváros | IV. Belváros | VII. Erzsébetváros |
| II. Víziváros, Országház | V. Lipótváros | VIII. Józsefváros |
| III. Ó-Buda, Újlak | VI. Terézváros | IX. Ferencváros |
| | | X. Köbánya |

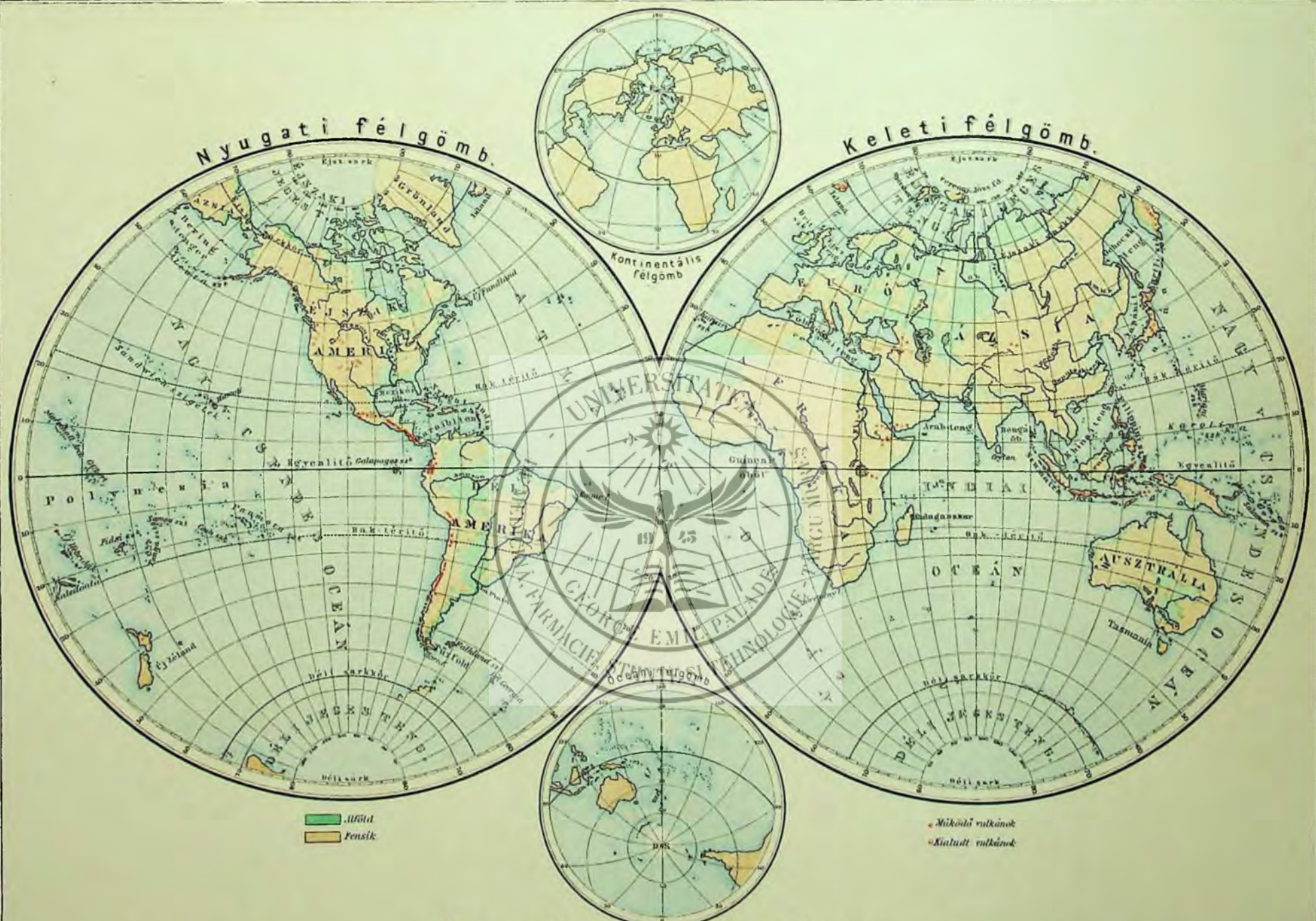
Jelek magyarázata:

- | | | |
|-----------------------|------------------|--|
| — vasút | ▲ erdő, park. | □ 200 métert meg nem haladó sík |
| — helyi érdekl. vasút | □ tenető | □ dombos és hegyes vidék 200 m. felett |
| — országút | δ vasúti állomás | |
| — városi határ | | |



1/2 kicsibítésben

1/4 kicsibítésben



A nevezetesebb hegységek összehasonlító átnézete.




A TENGERÁRAMLÁSOK TÉRKEPE.

3. szám.



Mély áramlások Hűvös áramlások — Az áramlások iránya

Az Atlanti óceán medenczéjének keresztmetszete.



Kozma Gy. Atlasz.

EURÓPA HEGY-ÉS VÍZRAJZI TÉRKÉPE.



EUROPA POLITIKAI TÉRKEPE.

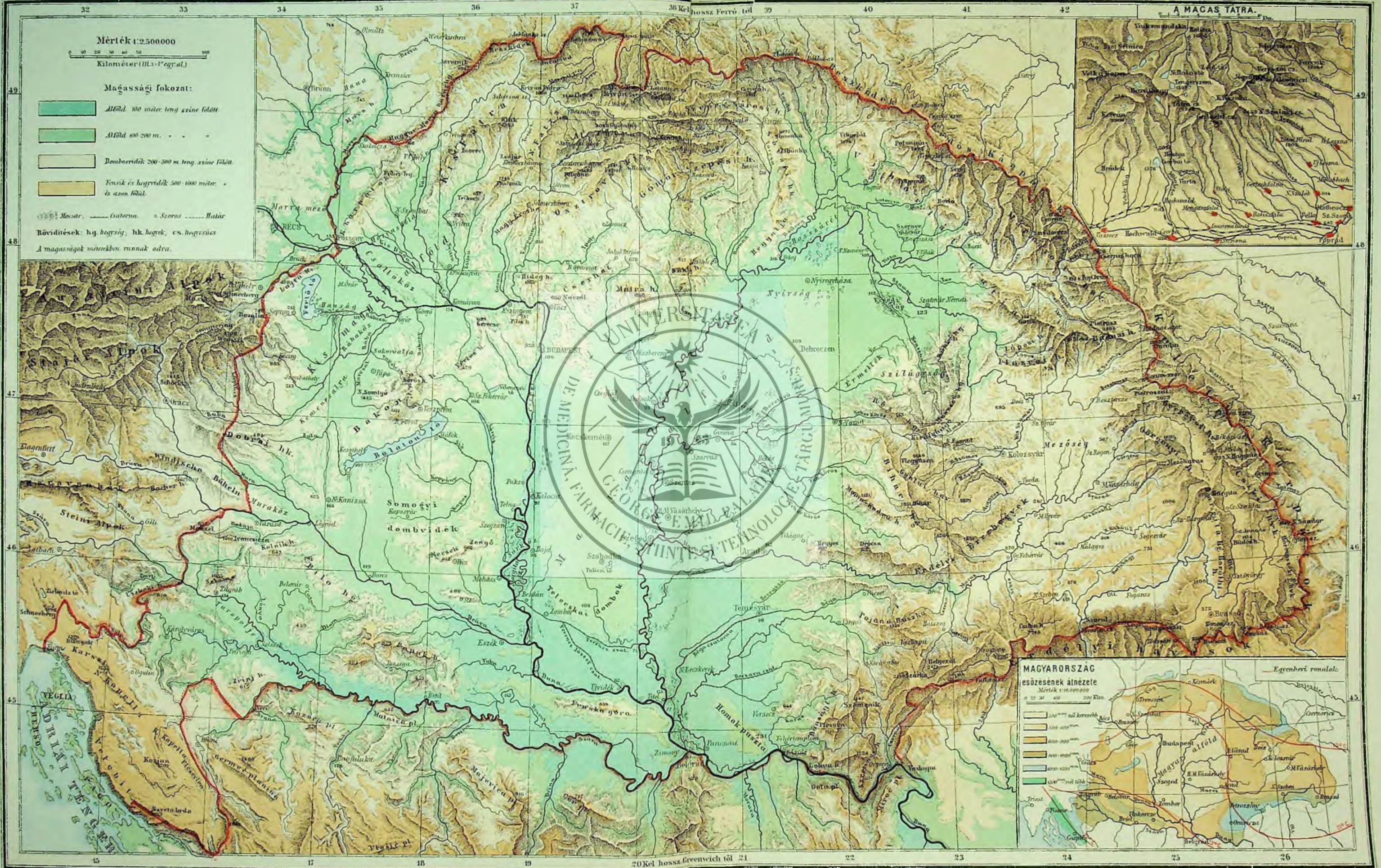
5. szám.



Kozma Gy. Atlasz.

EURÓPA NÉPRAJZI TÉRKÉPE.





OSZTRÁK - MAGYAR MONARCHIA POLITIKAI TÉRKEPE.

8. számú.



Kozma Gy. Atlasz.



AZ ALPOK HEGYRENDSZERE.



NÉMETORSZÁG HEGY-ÉS VÍZRAJZI TÉRKÉPE.

13. szám.

Méretk 1:5.000.000

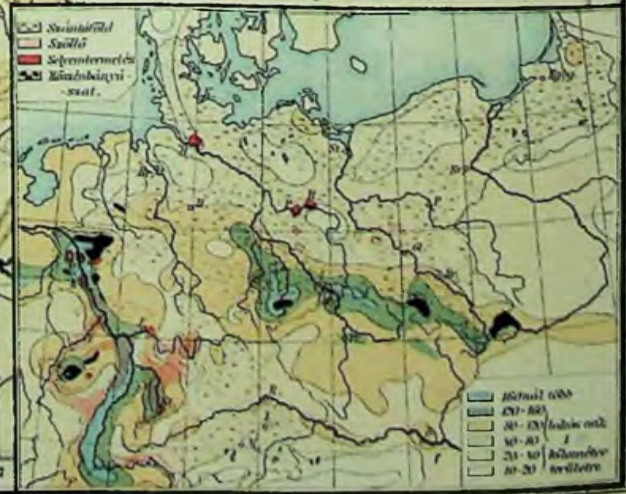
Kilométer (1/2" = 1" = 1")

50 100 150

- Mélyvíz, a tengerszint alatt
- Alföld, 200 méterig a tengerszint fölött
- Dombosridék, 200-500 méterig
- Fennsík, 500 méterig fölül
- Ingórvány
- Mocsár



Kulturföldrajzi térkép.
tekintettel a népesség sűrűségére és az évi köz. hőmérsékletre.



- 10000
- 50000
- 100000
- 200000
- 300000
- 400000
- 500000

NÉMETORSZÁG POLITIKAI TÉRKÉPE.



Mérték 1:5.000.000

Kilométer (1/5: Egy méter a 1/5.)

Jelmagyarítás:

Br.	Rheinland	S.F.	Schwarzburg-Rudolstadt
A.	Anhalt	L.P.	Lippe-Deiwoald
S.H.	Szász hercegség	S.H.	Schaumburg-Lippe
R.S.	Rhein-Siedelország	W.	Walden

VÁROSOK 100-500.000 lakóval
 ○ Városok 50-100.000
 ○ Fészek 20-50.000
 ○ Fészek 10-20.000
 ○ Fészek 10.000-nál kevesebb lakóval

15. 16. szám.



Kultur földrajzi térkép. Kapcsolatban a népesség sűrűségével és az évi köz. hőmérséklettel



Kozma Gy. Atlasz.



16 18 20 22 24 26 28 30 32 KeLh34 Ferró36 38 50

10-80
 20-40
 10-20
 2-10
 2-nél kevesebb lakos esik 10 kilométerre.
 Víztermelés
 Érzékenységi hőmérséklet Celsius fokotban.

Kultur földrajzi térkép.

ÉJ SZAKI JEGES TENG ER

LOFOLOK

FÖLD

ÉJ SZAKI TENG ER

IL

IL

IL

IL

ÉJ SZAKI TENG ER

ÉJ SZAKI TENG ER

Skagerak

DANIA

KOPENHAG

Gotland

Svaland

Malmö

Godland

Oland

Memel

Rigai tengeröb.

Peipus-ló

Memel

Mérték 1:7000 000

Kilométerrel 1:100 000

Jelmagyarázat:

1000 m. 200 m. a teng. színe fölött

Dombos vidék, 200-500 m.

Fennsík, 500 méteren fölött.

o VÁROSOK 100-500 000 lakóval.

o VÁROSOK 50-100 000 lakóval.

o VÁROSOK 20-50 000 lakóval.

o VÁROSOK 20 000-nél kevesebb lakóval.

A tört. helynevek hájzárójelével vannak trva.



6 8 10 12 14 KeL.hossz. 16 Greenswich-től 18 20 22 24 26



FRANCZIAORSZÁG ÉS SVÁJCZ.



PYRENÉI FÉLSZIGET.

20. szám.



Kozma Gy. Atlasz.



A kulturviszonyok átnézeti térképe, kapcsolatban a népesség sűrűségével az évi közepes hőmérséklettel.

1000-1200
120-160
50-100 lakos e.
10-50, átl. 12
20-40 lakosok
10-20 lakosok
5-10 lakosok
1-5 lakosok
0-1 lakosok
Szárazföld
Értelmezés
Szűz
Öregmesterek
Az év közepes hőmérsék. Celsius fokokban.

Mérték 1:5 000 000

Kilométer, 1:24' mértékű.

Jelmagyarázat

- Alföld, 200 m. a tengerszint felett
- Dombos vidék, 200-500 m. a tengerszint felett
- Fennsík, 500 méterrel fölül.
- VÁROSOK 100-500000 lakossal.
- Városok 50-100000
- Városok 20-50000
- Városok 20000-nél kevesebb lakossal
- A tört. helynevek hátrahúzóval vannak írva.



Kulturföldrajzi térkép
tekintettel a népesség sűrűségére és az évi
köz hőmérsékletre.

- Alföld, 200 m. a teng. síne felett
- Dombvidék, 200-300 m. a teng. síne föl.
- Fennsík, 300 méteren fölül.
- VÁROSOK 100-500000 lakóval
- Városok 50-100000
- Városok 20-50000
- Városok 20000-nél kevesebb lakóval
- A tört. helyszínek hájjal jelölve vannak

Mérték 1: 5000000.

Kilométer 0 100 200



ÁZSIA HEGY-ÉS VÍZRAJZI TÉRKÉPE.



Mérték 1:50.000.000

Kilométer/11,25 f. egy mért. a.

Magassági fokozat:

- Műlysek, a tenger szintje alatt.
- Alföld, 200 m. teng. szinre fölött.
- Dombos vidék, 200-500 m. "
- Fennsík, 500 méteren fölött.

ÁZSIA POLITIKAI TÉRKÉPE.





MEDITERRANEAN SEA



Izrael tizenkét törzsének birtokai.



ELŐ-ÁZSIA.



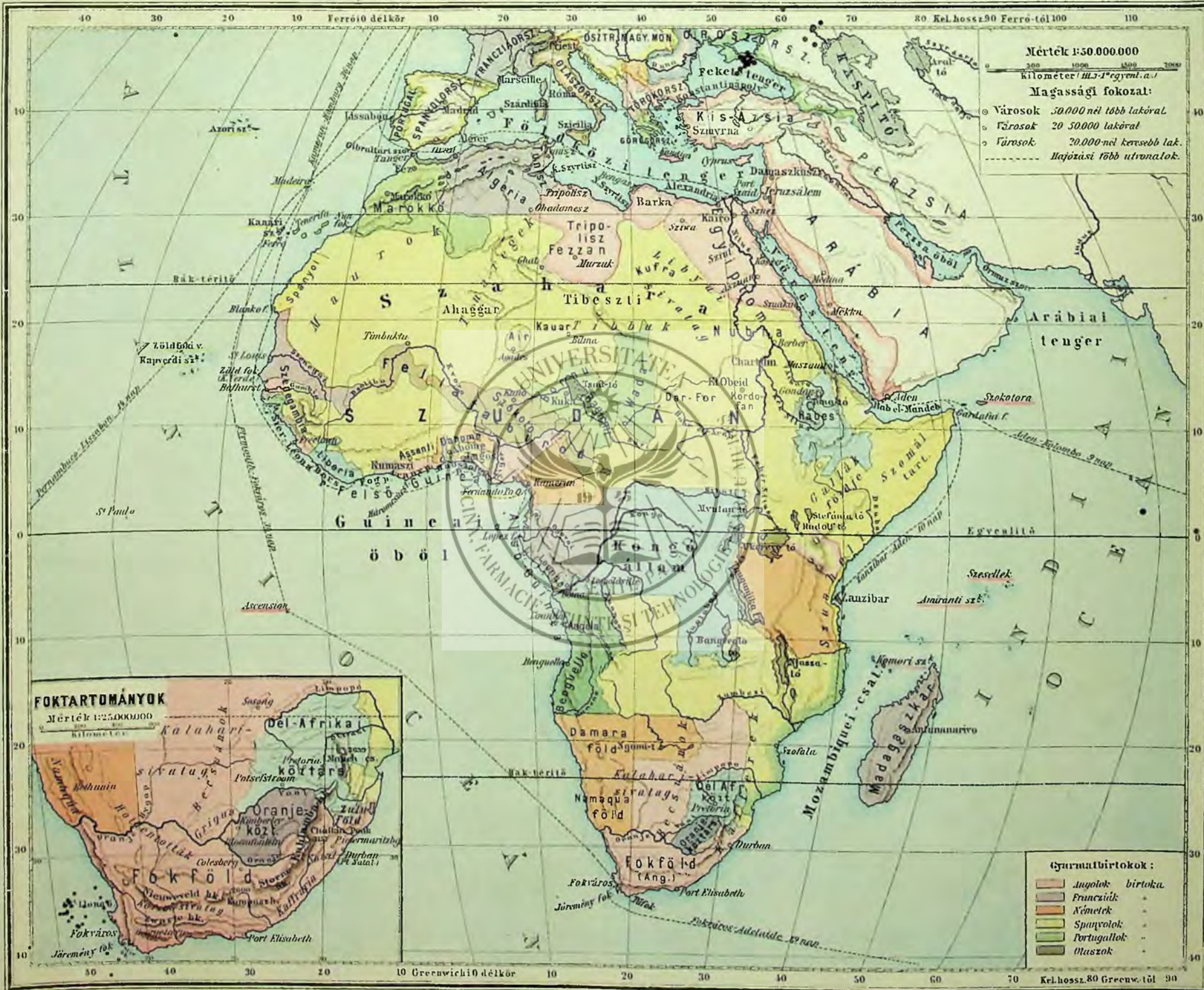
AFRIKA HEGY- ÉS VIZRAJZI TÉRKEPE.

28. szám.



Kozma Gy. Atlasz.

AFRIKA POLITIKAI TÉRKÉPE.



ÉJSZAK-AMERIKA HEGY-ÉS VÍZRAJZI TÈRKÈPE.

30. szám.



Kozma Gy. Atlasz.

DÉL-AMERIKA HEGY-ÉS VÍZRAJZI TÉRKÉPE.



ÉJSAK-AMERIKA POLITIKAI TÉRKÉPE.

32. szám.



Mérték 1:4000000

0 500 1000 1500
Kilométer, 1/112.5 mérföld

Gyarmatbirtokok:

- Angolok birtoka
 - Franciaok
 - Hollandok
 - Spanyolok
 - Dánok
- **VÁROSOK** 50000-nél több lakóval
 □ **Városok** 100000
 ○ **Városok** 50 000-100 000 lakóval
 ○ **Városok** 20-50000
 ○ **Városok** 20000-nél kevesebb lakóval
 Helyrajzát több ábrán mutatok

Kozma Gy. Atlasz.

DEL-AMERIKA POLITIKAI TÉRKEPE.



ÉJ SZAK - A M E R I K A I E G Y E S Ű L T - Á L L A M O K .

34. szám.



Retüvel jelölt államok:

- V. Vermont
- U. H. Uj-Hampshire
- M. Massachusetts
- C. Connecticut
- R. Rhode Island
- D. Delaware
- Ma. Maryland

Mérték 1: 20000000

Kilométer, 1112-Peg az

• Városok 30-100000 lakóval

◦ Városok 20-50000

○ Városok 20000 nélczer.

Kozma Gy. Atlasz.

AUSZTRÁLIA HEGY-ÉS VÍZRAJZI TÉRKÉPE.



Kozma Gy. Atlasz.

35. szám.

AUSZTRÁLIA POLITIKAI TÉRKÉPE.

36. szám.



Mérték 1: 40 000 000

Kilométer (III.3-P egyenl. alán)

Gyarmatbirtokok

- Angolok birtoka
- Francziák "
- Németek "
- Hollandok "
- Spanyolok "
- Portugallok "

• Városok 100.000 -től több lakossal
 ○ Városok 50.000 -től kevesebb lakossal

Kozma Gy. Atlasz.

NÉPRAJZI TÉRKÉP.




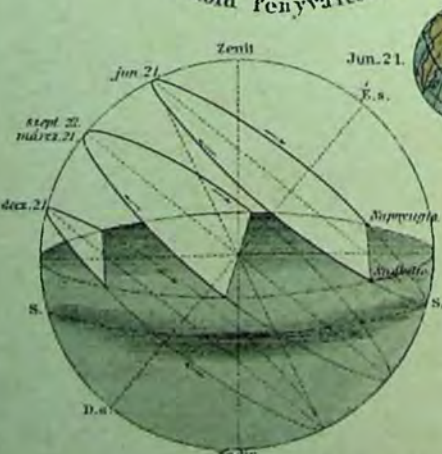
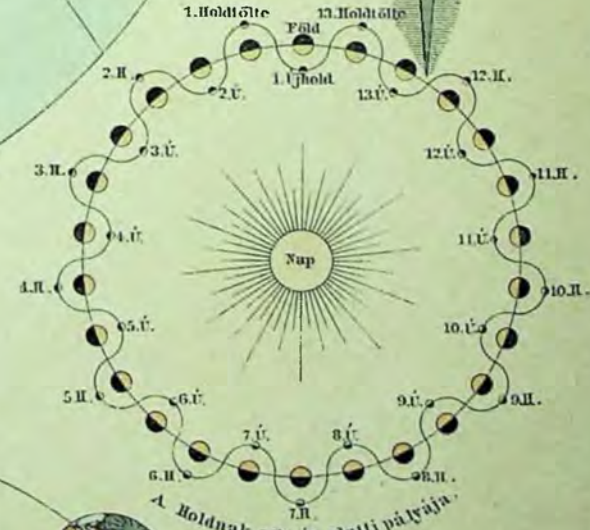
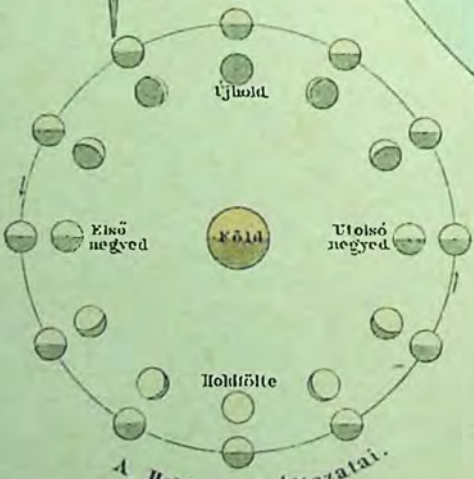
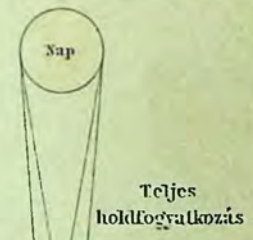
I. Kaukázai v. Középteng. faj.
A. Indó-európaiak. 1. Európaiak:
a. Germánok: németek, hollandok, norvégok, svédok, dánok, angolok.
b. Rómánok: spanyolok, portugallok, francziák, olaszok, oláhok, újgörögök.
c. Szlávok: oroszok, lengyelek, rendek, csehek, tatók, szerbek, bolgárok, horvátok.
d. Keletiek: galelek, írek, skótok, wallistak, bretonok.

2. Ázsiaiak:
Arabok, perzsák, afgánok, beludok, kazdok, örmények.
B. Szemíták:
Arabok, zsidók, kanaániták, asszyrok, babyloniták.
C. Hamiták:
Berberék, maurok, luarik, líbbuk, egyiptomiak, abesszyniaiak, galliak, szomiták.

II. Mongol-faj.
A. Valódi mongolok:
Japánok, kínaiak, tibetiek, mongolok (szarvasz erdőben élő) kirgizok.
B. Mongol eredetű népek:
1. Európaiak: *tappok, finnok, magyarok, törökök.*
2. Ázsiaiak: *szamójédek, ruzguk, oszt-jákok, tunguzok, jakutok, csukcsok, kamcsadálak.*

3. Amerikaiak: Észkimók.
III. Néger-faj.
A. Valódi négerok:
Szulánnégerok, بانتونégerok.
B. Néger eredetű népek:
Dravidák, ausztráliak, pápuák.
IV. Amerikai-faj.
A. Külturnépek:
Mexikóiak, perutok.

B. Vadásznépek:
Észak-amerikai indiánok, thlinkiták, karibok, brazilai indiánok, botokudok, araukánok, patagonok.
V. Malájok.
A. Ázsiai malájok.
B. Polnézialiak.



A Nap látszólagos pályája.

A Föld keringése a Nap körül.

A Nap és a bolygók viszonyi nagysága. A bolygók holdjait és távoli csillagait számok és betűk jelölik.

BIBLIOTECA IN...
PESZSOG...
11.11.



DOBROWSKY ÉS FRANKE kiadásában BUDAPESTEN

megjelent és a nmélt. vallás- és közokt. m. kir. ministerium által a címek után jelzett számok alatt általánosan engedélyezett tankönyvek jegyzéke.

Középiskolák, tanító- és tanítónőképezdek, felsőbb leányiskolák, továbbá polgári fiú- és leányiskolák számára:

Dávid István, budapesti főgymn. tanár, *Görög elemi olvasókönyv* a gymnasiumok számára I. rész, az ötödik osztály számára. 2-ik teljesen átdolgozott és elejétől végig a nyelvtanhoz alkalmazott összefüggő olvasmányokkal bővített kiadás. (144 old.) ára 90 kr.

II. rész a hatodik (és hetedik) osztály számára. (184 old.) ára 1 frt 20 kr.

Laky Dániel, főgymn. tanár, *Földrajz* a gymnasiumok számára. I. kötet. Európa földrajza. 4-ik, az ujonnan módosított ministeri tantervhez alkalmazott kiadás. (122 old.) ára 70 kr.

II. kötet. Ázsia, Afrika, Ausztrália és Amerika. 2-ik, az ujonnan módosított ministeri tantervhez alkalmazott kiadás. (104 old.) ára 60 kr.

Erney József, nemz. zenedei és polg. iskolai tanár, egyházi karnagy. *Gyakorlati énektan.* (Dalokkal és éneleti függelékkel) Középtanodák, polgári iskolák és magánintézetek használatára. (7909/1890. sz. a.)

I. rész, az első és második osztály számára. 8-ik átalakított kiadás (40 oldal) ára 60 kr.

II. rész a harmadik és negyedik osztály számára. 5-ik átalakított kiadás, ára 60 kr.

Bartalus István és Gyertyánffy István, *Női karénekek gyűjteménye*, két-, három- és négyzölamu karénekek nők vagy gyermekek számára. 2-ik javított és bővített kiadás. (127 oldal) ára 1 frt 30 kr.

A nagym. vallás és közoktatásügyi m. kir. Ministerium által tanítóképezdek, polgári leányiskolák és felsőbb nőképzőintézeteknek ajánlott mű.

Bartalus István és Gyertyánffy István, *Négyes dalok zsebkönyve*, férfi énekkarok s néhány vegyeskar anthologiai gyűjteménye. 2-ik javított kiadás. (311 oldal) ára 1 frt 50 kr.

A nagym. vallás- és közoktatásügyi m. kir. Ministerium által 1878. évi 22612. és 1886. évi 33753. sz. a. az összes hazai közép- és népoktatási intézetnek ajánlott mű.

Bartalus István, *Arany János dalai*, férfi négyesekké átírva. (24 oldal) ára 40 kr.

A nagym. m. kir. vallás- és közoktatásügyi Ministerium 28.881. számú magas rendeletével enged. mű.

Emericz Géza dr., *Tapasztalati lélektan*, tanítóképző és középiskolák számára, valamint magánhasználatra. 4-ik kiadás. (121 oldal) ára 1 frt. (42.936.889 sz. a.)

Gyertyánffy István, budapesti állami elemi és polgári iskolai tanítóképző intézeti igazgató. *Gyakorlati logika*, főleg tanítók és tanító-növendékek számára. Dittes Frigye dr. után szabadon átdolgozott 3-ik javított kiadás. (93. oldal) ára 80 kr. (17.358.1888. sz. a.)

Kiss Áron dr., *Rövid nevelés és oktatás-történet*, elemi népisk. tanítóképző intézetek számára (96 old.) ára 70 kr. (17.358/1888. sz. a.)

Kiss Áron dr., *A nevelés és oktatás-történet kézikönyve*, különös tekintettel a magyar nevelés és oktatás történetére. 5-ik kiadás. (280 oldal) ára 1 frt 70 kr.

E mű második kiadását a nagym. vallás- és közoktatásügyi magy. kir. Ministerium 1875. ápril 15-én kelt 7293. sz. a. rendelete szerint „az állami tanítóképezdekben való használatra alkalmasnak találta.“

Kiss Áron dr., Komáromy Lajos, Péterffy Sándor, *Olvasókönyv* a tanító- s tanítónőképző-intézetek számára. (1606/1890. sz. a.)

I. rész, az első osztály számára. (270 old.) ára 1 frt 20 kr.

II. rész, a középosztályok számára. (323 old.) ára 1 frt 40 kr.

Öreg János dr., *Gondolkodástan*, az egyetemesítő (inductiv) s behozó (deductiv) módszer alapján 2-ik javított kiadás (127 oldal) ára 80 kr. (17.358.888. sz. a.)

Berecz Ede, a budapesti m. kir. áll. felsőbb leányiskola rendes tanára. *Népszerű vegytan*, az ásványok ismeretével és a föld alakulásának rövid történetével. Leányiskolák számára és magánhasználatra. 94 ábrával (132 oldal) ára 90 kr. (17.358/1888. sz. a.)

Grünwald István és Hajnal Márton, *Geometria*, a polgári iskolák I. és II. osztálya számára, 2-ik teljesen átdolgozott kiadás. (120 old.) ára 64 kr. (6710/1890. sz. a.)

Lengyel Sándor, igazgató tanár, *Gyakorlati számolókönyv*, polgári fiúiskolák használatára számos feladattal. 4-ik teljesen átdolg. kiad. (272 old.) ára 1 frt 30 kr. (7907/890. sz. a.)

Lengyel Sándor, igazgató és Götsch József, tanár, *Gyakorlati számtan*, polgári és felsőbb leányiskolák számára. A legújabb ministeri tanterv szerint. (9106/1890. sz. a.)

I. rész, az I. és II. osztály számára (100 old.) ára 60 kr.

II. rész, a III. és IV. oszt. számára (116 old.) ára 70 kr.

Kozma Gyula, *Általános földrajzi atlasz*. A legújabb földrajzi ismeretek és térképek után népiskolai használatra összeállítva.

Tartalom:

- | | |
|---|--|
| 1. Földrajzi előismeretek. (Bevezetés a térképismertetéshez.) | 9. Osztrák-Magyar-Monarchia hegy- és vízrajzi térképe. |
| 2. Földrajzi előismeretek. Budapest és környéke. | 10. Osztrák-Magyar-Monarchia politikai térképe. |
| 3. Budapest főváros. | 11. Ázsia. |
| 4. Pest-Pilis-Solt-Kis-Kunmegye. | 12. Afrika. |
| 5. Magyarország megyei térképe. | 13. Észak- és Közép-Amerika. |
| 6. Európa politikai térképe. | 14. Dél-Amerika. |
| 7. Európa hegy- és vízrajzi térképe. | 15. Ausztrália. |
| 8. Magyarország hegy- és vízrajzi térképe. | 16. A földnek féltékéi. |
| | 17. Palesztina. |
- A borítékon: Földrajzi képek.

Huszonnegyedik, teljesen átdolgozott és bővített kiadás. Ára 35 kr. Ezen atlaszból minden egyes térkép külön is kapható. Egy-egy térkép ára 10 kr.

(14450.890. sz. a.)

Budapest főváros tanácsa által 23-ik kiadásban a községi iskolák IV., V. és VI. osztályainak használatra ajánlva.